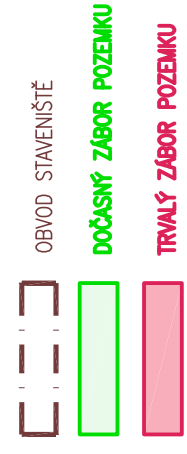
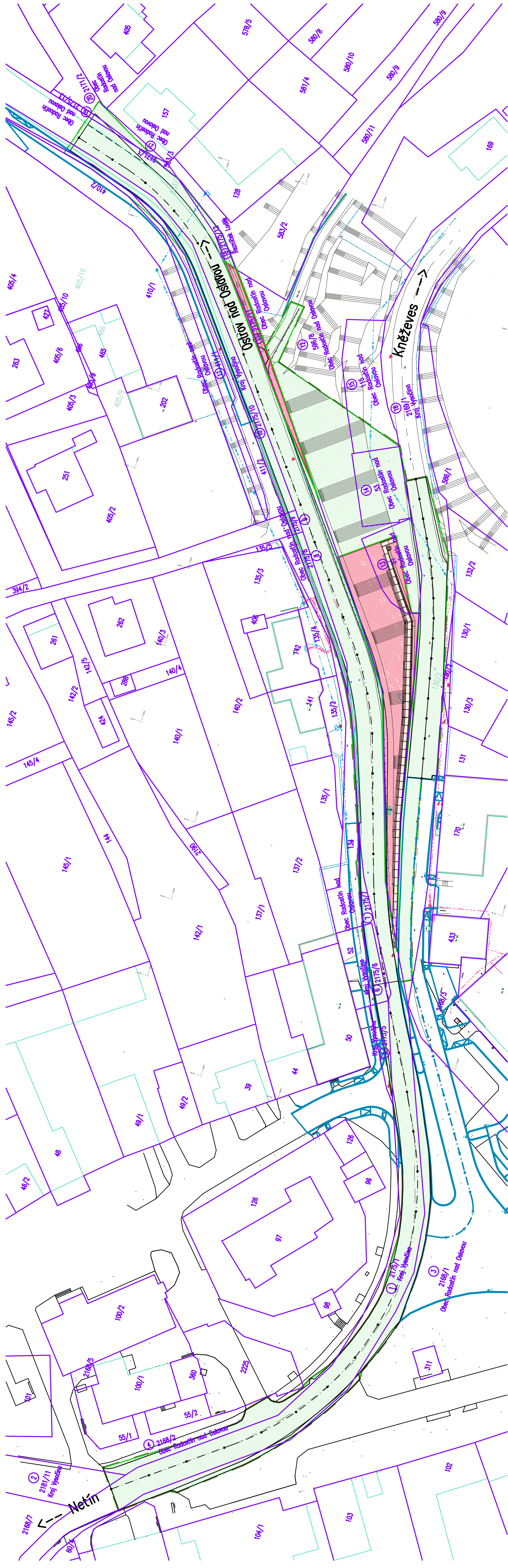


KATASTRÁLNÍ SITUAČNÍ VÝKRES M1:500

LEGENDA PLOCH



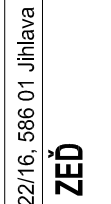


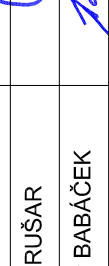
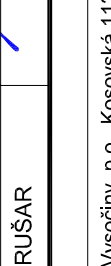



2175/1
Kraj Vysočina



Souřadný systém: S-JTSK
Výškový systém: Bpv

DSP+PDPS

Hlavní projektant:	Ing. Jaromír RUŠAR					
Zodpovědný projektant:	Ing. Jaromír RUŠAR					
Vypracoval:	Ing. Jaroslav BABÁČEK					
Kontroloval:	Ing. Jaromír RUŠAR					
Kraj:	Vysočina					
Zadavatel:	Krajská správa a údržba silnic Vysočina, p.o., Kosovská 1122/16, 586 01 Jihlava					
Název akce:	III/354 RADOSTÍN NAD OSLAVOU, OPĚRNÁ ŽEĎ V KM 52,230-52,380					
Název objektu:	C - SITUACNÍ VÝKRESY					
Název výkresu:	KATASTRÁLNÍ SITUACNÍ VÝKRES	